

## Scheda Stabilimento balneare

Nome stabilimento balneare	Beach Bar Stella Marina
Indirizzo	Via Fegina 9 bis
Città	Monterosso a Mare (SP)
Contatti	+39 0187 817209 - <a href="mailto:info@stellamarinamonterosso.it">info@stellamarinamonterosso.it</a>
Sito web	<a href="https://www.stellamarinamonterosso.it/">https://www.stellamarinamonterosso.it/</a>

**TESTATO DA:** Associazione di Promozione sociale Handy Superabile, Estate 2024

Sede legale: via Isola dello Sparviero, 2 58022 – Follonica (Gr)

Contatti: tel. +39 3498505727 [info@handysuperabile.org](mailto:info@handysuperabile.org) [www.handysuperabile.org](http://www.handysuperabile.org)

**Nota Bene** Le informazioni che seguono si riferiscono alla data di verifica riportata in calce ad ogni scheda. **L'Associazione** non è responsabile di eventuali modifiche significative apportate dalla struttura dopo la visita.

### Sommario

Scheda Stabilimento balneare .....	1
Località .....	2
Monterosso a Mare .....	2
Come arrivare .....	2
Arrivo alla struttura .....	4
Parcheggio privato/pubblico .....	4
Percorso dal parcheggio all'ingresso principale .....	5
Reception accoglienza .....	6
Bar/ristorante .....	7
Percorsi interni e servizi comuni .....	9
Percorsi interni .....	9
Servizi igienici e doccia fruibili dagli ospiti con mobilità ridotta .....	9
Locale spogliatoio .....	11
Spiaggia .....	11
Area giochi per bambini .....	13
Piscina .....	13
Studi medici/strutture sanitarie .....	13



## Località

### Monterosso a Mare

Monterosso al Mare è il paese più grande delle Cinque Terre, l'unico ad avere una spiaggia sabbiosa e una lunga passeggiata sul mare. Il paese è diviso in due da un tunnel scavato sotto ad un promontorio.

Nella zona di Fegina, lato ponente, si trovano la stazione ferroviaria, molte strutture turistiche residenziali, una lunga spiaggia ed una grande statua, il Gigante, alta 14 metri, a picco sul mare, raffigurante il Dio Nettuno.

Nella zona lato levante, si trovano il centro storico formato da piccoli "caruggi" caratteristici vicoli stretti liguri e il porticciolo.



## Come arrivare

In auto

Sull'autostrada A12 prendere lo svincolo in uscita Carrodano Levanto poi proseguire sulla statale seguendo le indicazioni per Monterosso. È vietato il transito nel centro storico del Comune in quanto è Zona a Traffico Limitato, dall'intersezione tra via Fegina e via Molinelli e la rotonda di Loreto. È consentito l'accesso previa autorizzazione da richiedere all'ufficio di Polizia Locale. Maggiori informazioni sul sito [www.comune.monterosso.sp.it](http://www.comune.monterosso.sp.it) e-mail:

	<a href="mailto:poliziamunicipale@comune.monterosso.sp.it">poliziamunicipale@comune.monterosso.sp.it</a>
<b>In aereo</b>	<b>L'aeroporto Genova City Airport</b> dista 99 km e si raggiunge in 1 ora e 30 minuti circa. <b>L'aeroporto di Pisa Galileo Galilei</b> dista 119 km e si raggiunge in 1 ora e 40 minuti circa
Servizio di assistenza per persone con disabilità con sedia a rotelle più stretta	<b>Si</b> , i servizi di assistenza devono essere richiesti al momento della prenotazione del volo direttamente alla Compagnia Aerea
Imbarco/sbarco del passeggero con mobilità ridotta	con sedia di cortesia e ambulift/finger
Percorsi tattili per ciechi e ipovedenti	SI
Presente un locale wc accessibile con maniglie di sostegno	SI
<b>In treno</b>	
Stazione più vicina	Stazione di Monterosso a 300 metri
Servizio di assistenza per persone con disabilità	SI attraverso il servizio di assistenza RFI dal 2024. Le informazioni per prenotare tale assistenza sono reperibili sul sito <a href="http://www.rfi.it">www.rfi.it</a> , Prenotazioni presso le Sale Blu (dalle 6:45 alle 21:30 tutti i giorni, telefonando al Num. Verde 800 90 60 60 oppure al tel. +39 02 32 32 32. La prenotazione può essere effettuata con almeno 12 ore lavorative di anticipo
<b>Con mezzi pubblici</b>	
Fermata bus più vicina	Il Comune per la stagione estiva prevede un servizio navetta per gli spostamenti all'interno del territorio; per informazioni sull'accessibilità contattare gli uffici comunali al numero +39 0187 817525
Note eventuali	



**Arrivo alla struttura**


**Parcheggio privato/pubblico**

Presenza di parcheggio privato	NO
Parcheggio pubblico nelle vicinanze	SI, adiacente, 20/50 metri dall'ingresso secondario, accessibile alle persone con ridotta mobilità
Tipologia di fondo del parcheggio pubblico	Ghiaia battuta
Presenza di posto auto riservato a persone con disabilità nel parcheggio pubblico	SI, 5 posti



**Percorso dal parcheggio all'ingresso principale**

Percorso dal parcheggio all'ingresso	Con lievi dislivelli in salita
Sono presenti indicatori e mappe tattili	NO
E' presente un ingresso accessibile	SI ingresso secondario
Modalità di accesso al sito	L'accesso principale su via Fegina non è accessibile per la presenza di 13 gradini. L'ingresso secondario laterale, sulla via del Parcheggio Fegina Park 1, dove vi sono 5 parcheggi riservati, è accessibile tramite cancello. Il cancello si apre con un lucchetto digitando un codice numerico che vi verrà comunicato dal titolare dello stabilimento
Larghezza utile porta/varco d'ingresso	Cancello con apertura superiore a 90 cm
	
	



Superato il cancello vi è un piccolo gradino di 2 cm di altezza e una rampa con terreno a superficie irregolare, larga 220 cm e lunga 170 cm con pendenza 16% circa




### Reception accoglienza

Sistema di prenotazione ombrelloni	<input checked="" type="checkbox"/> Via web <input type="checkbox"/> Via telefono <input checked="" type="checkbox"/> In loco
Presenza di personale multilingue	SI
Presenza di piantina stabilimento con legenda servizi presenti	SI
Presenza di mappa visio-tattile	NO
Bacheca/pannelli informativi ad altezza media 130 cm in zona ben illuminata e dimensione caratteri almeno 14 dpi con rapporto contrasto superiore a 4,5:1	SI

Il Personale ha seguito corso di formazione su accoglienza persone con diverse disabilità	SI
	

### Bar/ristorante

Tipologia di locale	Snack bar
Accesso al locale	I tavoli esterni del bar sono raggiungibili in piano e sono dislocati su piastrelle e sulla sabbia. Per accedere alla parte interna del locale occorre superare una rampa lunga 200 cm, larga 230 cm con pendenza 10% e un gradino di 15 cm, superabile tramite una breve rampa amovibile lunga 40 cm, larga 112 cm con pendenza 21% e piccolo gradino di 1 cm
Larghezza utile porta/varco d'ingresso	superiore a 90 cm
Banco del bar	altezza superiore a 100 cm
Tipologia dei tavoli	con supporto centrale
Spazio sottostante i tavoli da terra	72 cm
Menù multilingue	SI
Menù con caratteri large print	NO
Menù in braille	NO
Servizio al tavolo per persone con disabilità	SI
Disponibilità di alimenti per celiaci	<input checked="" type="checkbox"/> pane <input type="checkbox"/> pasta <input type="checkbox"/> biscotti <input checked="" type="checkbox"/> gelati <input checked="" type="checkbox"/> wafer




## Percorsi interni e servizi comuni

### Percorsi interni

Indicare se i percorsi di collegamento ingresso-spiaggia sono in piano o con rampe oltre a quelli già descritti	percorsi privi di ostacoli
---	----------------------------

### Servizi igienici e doccia fruibili dagli ospiti con mobilità ridotta

Numero servizi igienici accessibili/fruibili dagli ospiti con mobilità ridotta	1
Accesso al locale	in piano
Larghezza utile porta d'ingresso	85 cm
Altezza wc	52 cm
Sedile WC con dente frontale aperto	SI
Maniglioni di sostegno	ad entrambi i lati del wc
Doccetta flessibile a lato del wc	NO
Spazio libero ai lati del wc	a sinistra 124 cm a destra 25 cm frontale 100 cm
Campanello elettrico/telefono	SI
Lavabo con spazio sottostante per accostamento carrozzina	65 cm
Altezza da terra bordo inferiore specchio	130 cm
Fasciatoio per neonati	SI



	
<p>Disponibile doccia accessibile agli ospiti con mobilità ridotta</p>	<p>si all'aperto e senza tettoia</p>
<p>Accesso al locale doccia se separato dal locale wc</p>	<p>in piano</p>
<p>Larghezza utile porta/varco d'ingresso se separato dal locale wc</p>	<p>Superiore a 100</p>
<p>Tipologia doccia</p>	<p>di tipo aperto</p>
<p>Doccia a filo pavimento</p>	<p>SI</p>
<p>Sedia doccia</p>	<p>mancante</p>
<p>Maniglione di sostegno</p>	<p>mancante</p>
<p>Presenza di soffione o saliscendi</p>	<p>soffione fisso</p>
<p>Campanello elettrico/telefono</p>	<p>NO</p>
	

### Locale spogliatoio

Disponibile spogliatoio accessibile agli ospiti con mobilità ridotta	SI
Accesso al locale	in piano
Larghezza utile porta/varco d'ingresso	87 cm con maniglione a barra orizzontale interno
Dimensioni dello spogliatoio	larghezza 180 cm e profondità 180 cm
Presenza di lettino	NO
Altezza attaccapanni da terra	150/160 cm
Note eventuali	Presenza di maniglioni orizzontali e verticali
	

### Spiaggia

Tipologia di spiaggia	Sabbia e sassolini
Accesso alla spiaggia	in piano
Passerella per raggiungere gli ombrelloni	SI
Tipologia della passerella	in PVC
Larghezza della passerella	90 cm
Pedana anche amovibile fra passerella e postazione ombrellone per facilitare il passaggio e lo stazionamento con la carrozzina	SI, previa richiesta

<p>Disponibile sedia anfibia per balneazione persone con mobilità ridotta di proprietà o tramite associazione balneari</p>	<p>SI sedia job</p>
<p>Il personale è formato per accogliere e assistere clienti con diverse disabilità</p>	<p>SI</p>
	
	

### Area giochi per bambini

Area giochi per bambini	inaccessibile ai bambini con mobilità ridotta per fondo sabbioso
Sono presenti giochi per bambini con mobilità ridotta	NO
	

### Piscina

La struttura dispone di piscina	NO
---------------------------------	----

### Studi medici/strutture sanitarie

Ospedali nei pressi della struttura	Ospedale San Nicolò di Levanto Via Nostra Signora della Guardia, 19 19015 Levanto (Sp) a c.a. 11 km raggiungibile in 20 minuti Tel +39 0187 5331
Altre strutture sanitarie	Guardia medica ASL +39 0187 026198 Guardia medica estiva +39 3273328632

TESTATO DA: **Associazione di Promozione sociale Handy Superabile in estate 2024**